







LIBERTHOT!  
S. Neufassung

# TEILBEBAUUNGSPLAN FÜR DAS GELÄNDE „AUF DEM LEHEN“ IN KUSEL.

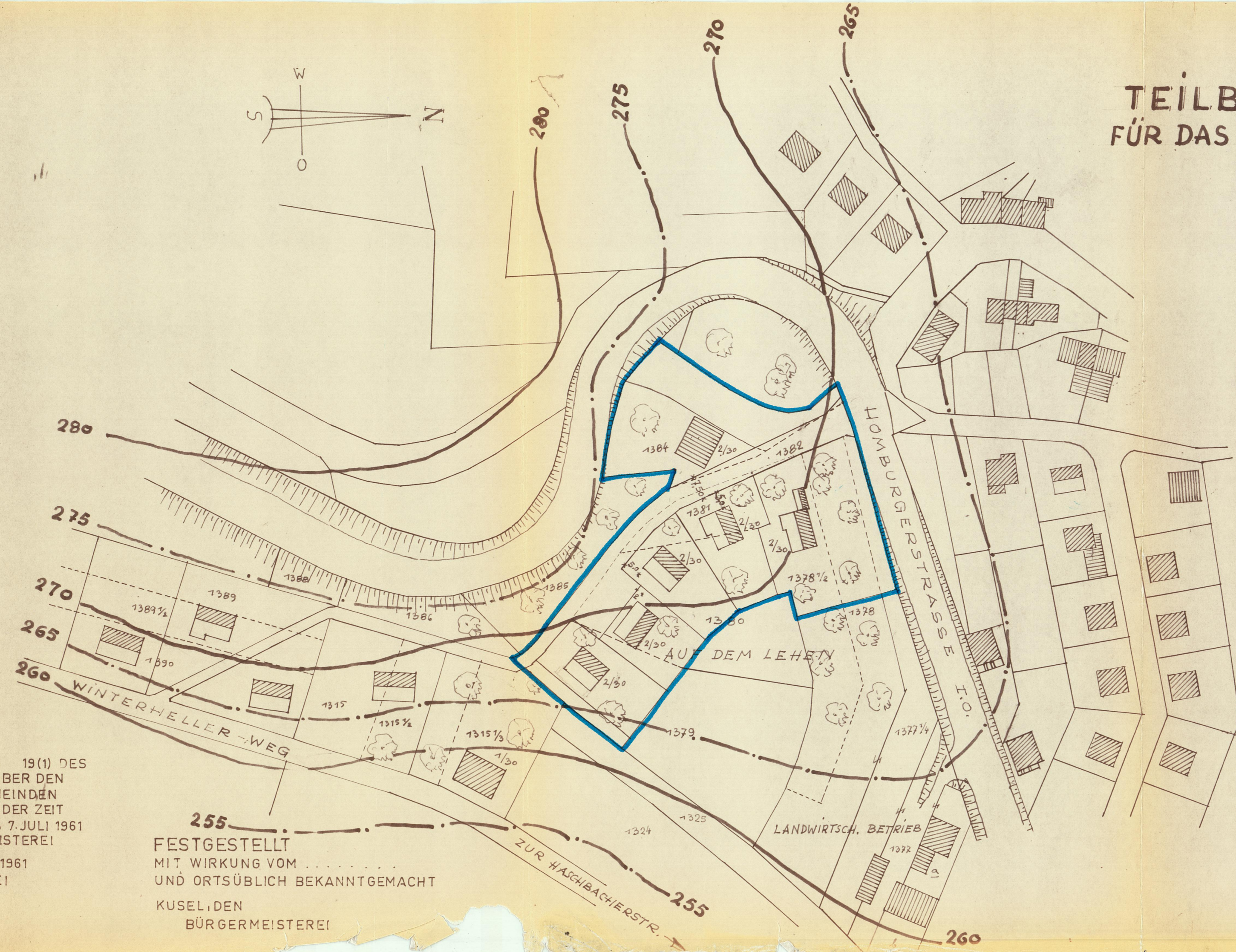
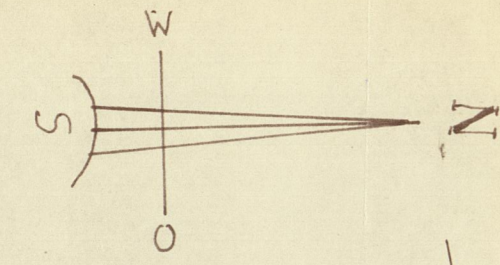
MASSTAB = 1:1000

ERLÄUTERUNGEN:

-  = BESTEHENDE GEBÄUDE
-  = GEPLANTE GEBÄUDE
-  = AUFZUHEBENDE GRENZEN
-  = NEU ZU BILDENDE U. BESTEHENDE GRENZEN
- 2/30 = 2 VOLLGESCHOSSE, ETWA 30° DACHNEIGUNG
- 1/30 = 1 " " " 30° " "
-  = GRENZE DES TEILBEBAUUNGSPLANES
-  = LANDWIRTSCHAFTLICHER BETRIEB

Im Vollzuge des § 19(2) des Aufbaugesetzes vom 1.8.1949  
mit RE vom 27.3.1963. Az. 421-07...  
Tgb.Nr. KU.61/12. in Verbindung  
mit den Erläuterungen vom 21.8.1960  
genehmigt.  
Neustadt/Weinstraße, den 27.3.1963.  
Bezirksregierung der Pfalz  
Im Auftrag  
gez. Unterschrift

KUSEL, DEN 21.8.1960



AUFGELEGT GEM. § 19(1) DES  
LANDESGESETZES ÜBER DEN  
AUFBAU IN DEN GEMEINDEN  
(AUFBAUGESETZ) IN DER ZEIT  
VOM 8. JUNI 1961 BIS 7. JULI 1961  
BEI DER BÜRGERMEISTEREI  
KUSEL, DEN 8. JULI 1961  
BÜRGERMEISTEREI

255  
FESTGESTELLT  
MIT WIRKUNG VOM .....  
UND ORTSÜBLICH BEKANNTGEMACHT  
KUSEL, DEN .....  
BÜRGERMEISTEREI

LEHEN