




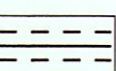
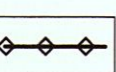




Verbandsgemeinde Kusel  
Flächennutzungsplan  
Teilfortschreibung Windkraft

-  Grenze der Verbandsgemeinde Kusel
-  Gemeindegrenzen
-  Geplantes Sondergebiet Windkraft
-  Entfallene Teilflächen von Sondergebieten des Flächennutzungsplanes 2015 (Nur Bestandsschutz für bestehende Anlagen)
-  Hinweis auf Archäologisches Denkmal (nur im Umfeld der geplanten Sondergebiete Windkraft dargestellt)
-  Hinweis auf Richtfunkstrecken
-  Hinweis auf Gashochdruckleitung
-  Hinweis auf Wasserversorgungsleitung
-  Hinweis auf Hochspannungsfreileitung



Verbandsgemeinde Kusel

Flächennutzungsplan  
Teilfortschreibung Windkraft

Detailplan SO6

GESELLSCHAFT FÜR LANDSCHAFTSANALYSE UND UMWELTBEWERTUNG mbH  
 EUROPAPALLEE 6 TELEFON: 0631-303-3000  
 67657 KAISERSLAUTERN TELEFAX: 0631-303-3033  
 Bearbeitet: J. Stoffel Projekt-Nr.: 33/11  
 Gezeichnet: K. Weigand Maßstab: 1:10.000  
 Datum: 19.05.2015

