



Legende Plan 01 - Nutzungen, Schutzgebiete, Schutzobjekte

 Verbandsgemeindegrenze

Siedlung/ Verkehr

 Gebäude


 Siedlungsfläche allg.

 Industrie und Gewerbefläche

 Straßenverkehr

 Fußgängerzone


 Wirtschaftsweg

 Verkehrsbegleitfläche Straße


 Bahnverkehr

 Flugverkehr


 öff. Grünfläche

 Friedhof


 Gartenland


 Sport- _ Freizeit- und Erholungsfläche


Landwirtschaft, Forst, Freiraum


 Truppenübungsgelände/ Militärisches Sperrgebiet
Nicht Teil des Plangebiets

 Wald/ Gehölze


 Grünland


 Ackerland

 Streuobstacker

 Obstbauplantage

 Brache

 Sonstige Ruderalstruktur

 Tagebau_ Grube_ Steinbruch

 Fels


 Gewässer

Technische Infrastruktur

 Windrad

 Solarpark

 Rohrleitung/ Pipeline


 Leitungstrasse El.


 Kläranlage

Naturschutz


 Fauna-Flora-Habitat-Gebiet

 Vogelschutzgebiet

 Biotop unter ges. Pauschalschutz (Stand LANIS 2023)


 FFH- Lebensraumtyp (LANIS 2023)

 Naturschutzgebiet

 Naturdenkmal


 Gruppe Naturdenkmäler

 Landschaftsschutzgebiet

 Maßnahmenflächen Naturschutz

Wasser-/ Hochwasserschutz, Bodenschutz

 Überschwemmungsgebiet gesetzlich

 Überschwemmungsgebiet (nachrichtlich)

 Fläche im Bodenschutzkataster (Quelle SGD 2016)