


Legende Plan 02 - Schutzgut Boden

Belastungen/ Belastungsrisiken

 Siedlungsgebiete

Versiegelungsrate


in % (2018)

 40

 60

 80


 100

 Flächen im Bodenschutzkataster

Erosionsgefahr durch Hangabfluss

Abflusskonzentration:

 stark

 sehr stark

Potentiell schützende Vegetationstypen

 Wald/ Gehölz

 Grünland

Besonderheiten

 Potentieller Archivboden


 Markierung Steinbruch

 Abbaufäche_ Steinbruch


 Halde


Basis/ Grundinformation


 Gewässer

 Truppenübungsplatz Baumholder


Ackerzahl

 4,0 - 10,0

 10,0 - 20,0


 20,0 - 30,0

 30,0 - 40,0

 40,0 - 50,0

 50,0 - 60,0

 60,0 - 70,0

 70,0 - 78,0