Kusel-Altenglan - Landschaftsplan

Schutzgut Boden

TopPlusOpen Graustufen (U

Belastungen/ Belastungsrisiken

- Siedlungsgebiete

Versiegelungsrate in % (2018)

- 40
- 60
- 80
- 100
- Flächen im Bodenschutzkataster

Erosionsgefahr durch Hangabfluss

Abflusskonzentration:

- stark
- sehr stark

Potentiell schützende Vegetationstypen

- Wald/ Gehölz
- Grünland

Besonderheiten

- Potentieller Archivboden
- Markierung Steinbruch
- Abbaufläche_ Steinbruch
- Halde

Basis/ Grundinformation

- Gewässer
- Truppenübungsplatz Baumholder

Ackerzahl

- 4,0 - 10,0
- 10,0 - 20,0
- 20,0 - 30,0
- 30,0 - 40,0
- 40,0 - 50,0
- 50,0 - 60,0
- 60,0 - 70,0
- 70,0 - 78,0

Statistische Verteilung/ Häufigkeit: Ackerzahlen in der Verbandsgemeinde

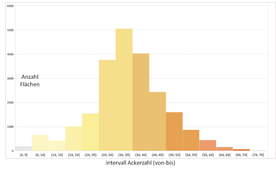

Hinweise zu Konflikten:
Für das Schutzgut Boden liegen im Verbandsgemeinderaum weitere Konfliktfaktoren vor, wie Versiegelungsraten, aber auch die Gefahr von Schadstoffeinträgen aus Verkehr, Siedlung und Landwirtschaft. Dies ist allerdings maßstabsbedingt nicht sinnvoll zu verorten, weshalb auf eine Plandarstellung dieser Faktoren verzichtet wird.

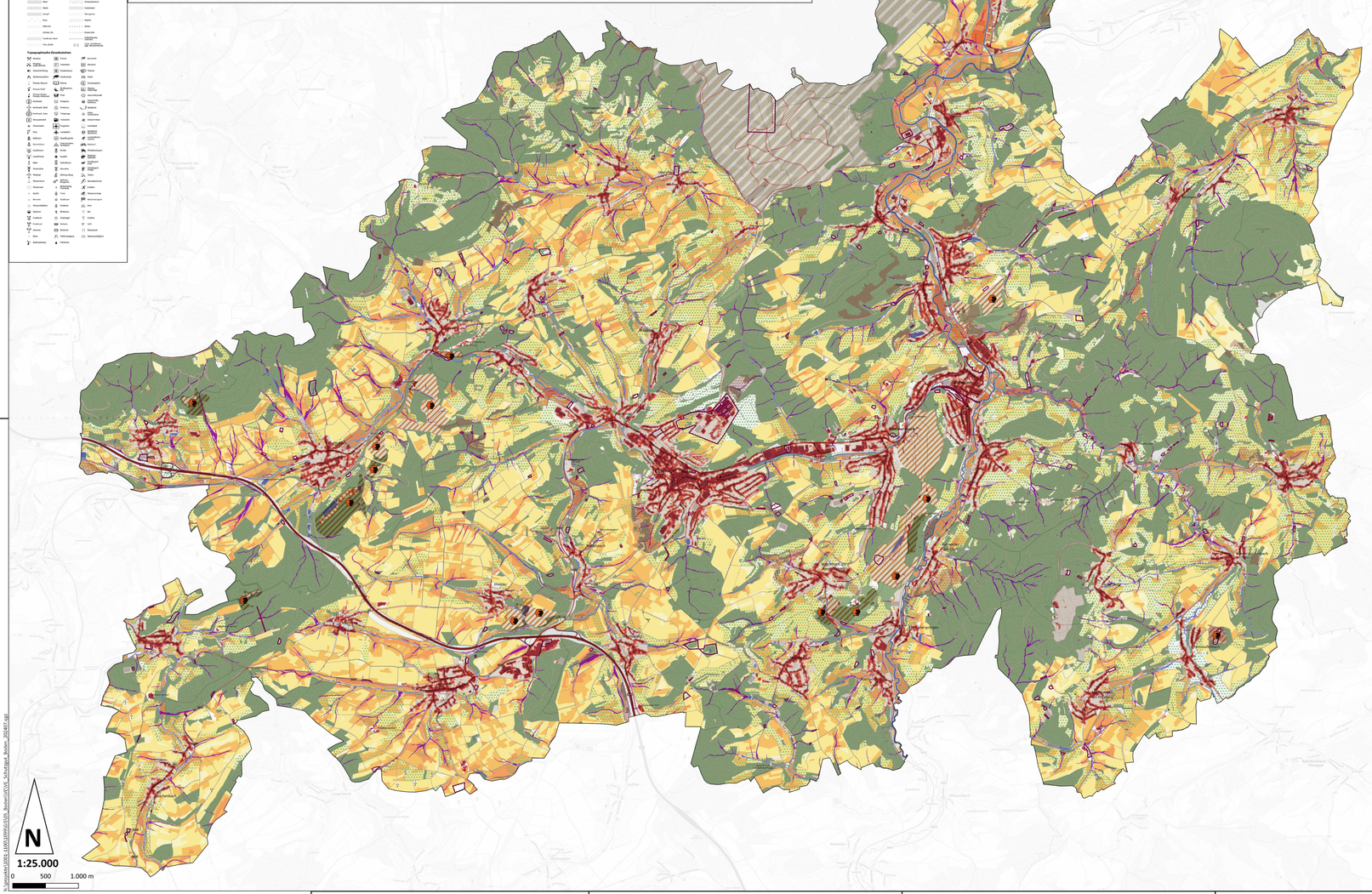

Bodenfunktionsbewertung

BFDSL: Bodenfunktionsbewertung

- 5 - sehr hoch
- 4 - hoch
- 3 - mittel
- 2 - gering
- 1 - sehr gering
- FESCH-Daten nicht vorhanden

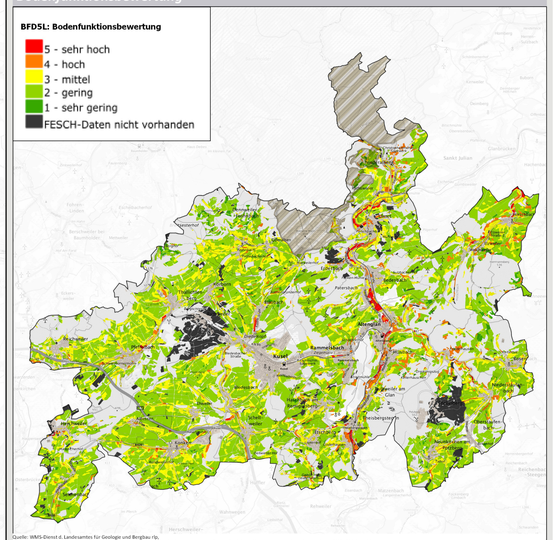

Quelle: WMS-Dienst d. Landesamtes für Geologie und Bergbau rlp.
URL: crs=EPSG:25832&dpiMode=7&format=image/png&layers=bodenfunktionsbewertung&styles&url=http://mapserverlgb-rlp.de/cgi-bin/mc_bfd?VERSION%3D1.1.

Gewässerstrukturgüte

ABAG: Erosionsgefährdung (Fruchtfolge 2016-2019)

- keine bis sehr geringe Bodenerosionsgefährdung
- sehr geringe Bodenerosionsgefährdung
- geringe Bodenerosionsgefährdung
- mittlere Bodenerosionsgefährdung
- hohe Bodenerosionsgefährdung
- sehr hohe Bodenerosionsgefährdung

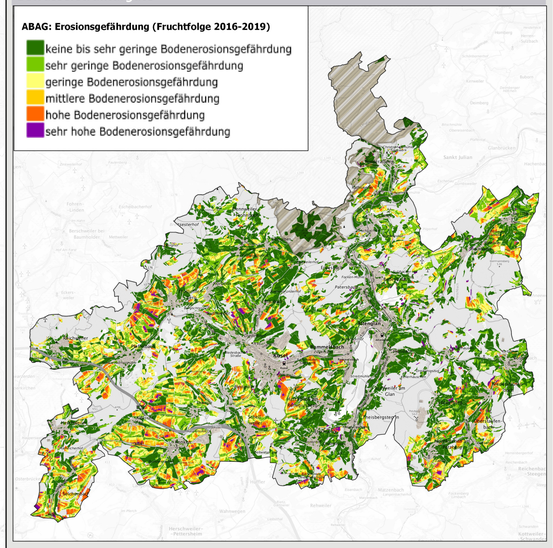

Quellen Daten und Informationen:
WMS u. WFS Dienste d. Landesamt für Geologie RLP

Abruf 2023 /2024

Datengrundlage: Geobasisinformation der Vermessungs- und Katasterverwaltung Rheinland-Pfalz (Zustimmung vom 15. Oktober 2002)
Hintergrundkarten:
WMS- Dienst d. Bundesamtes für Vermessung: https://sgx.geodatenzentrum.de/web_public/Datenquellen_TopPlus_Open.html.

WIR PLÄNE HAT, PLANT MIT UNS.
WSW & PARTNER

Projekt/Maßnahme/Objekt
Landschaftsplan

Auftraggeber
Verbandsgemeinde Kusel-Altenglan

Inhalt
Schutzgut Boden

Gezeichnet/ Datum	Geprüft/ Datum	Maßstab	Blattgröße	Plan-Nr.
C.K/ 202407	C.K/202407	1:25.000	1331x 765	

Vorläufiger Stand

Index	Änderungen	Geändert/Geprüft	Datum

WSW & PARTNER GMBH
Planungsbüro für Umwelt | Städtebau | Architektur
Hermannstraße 2 | 67657 Kaiserslautern | T 0631 34 214 | F 0631 34 22-200
kontakt@wsw-partner.de | www.wsw-partner.de

P:\Projekte\11001-11000\11090\GSOP_Boden\VLVE_Schutzgut_Boden_202407.qgz