Kusel-Altenglan - Landschaftsplan

Arten und Lebensräume

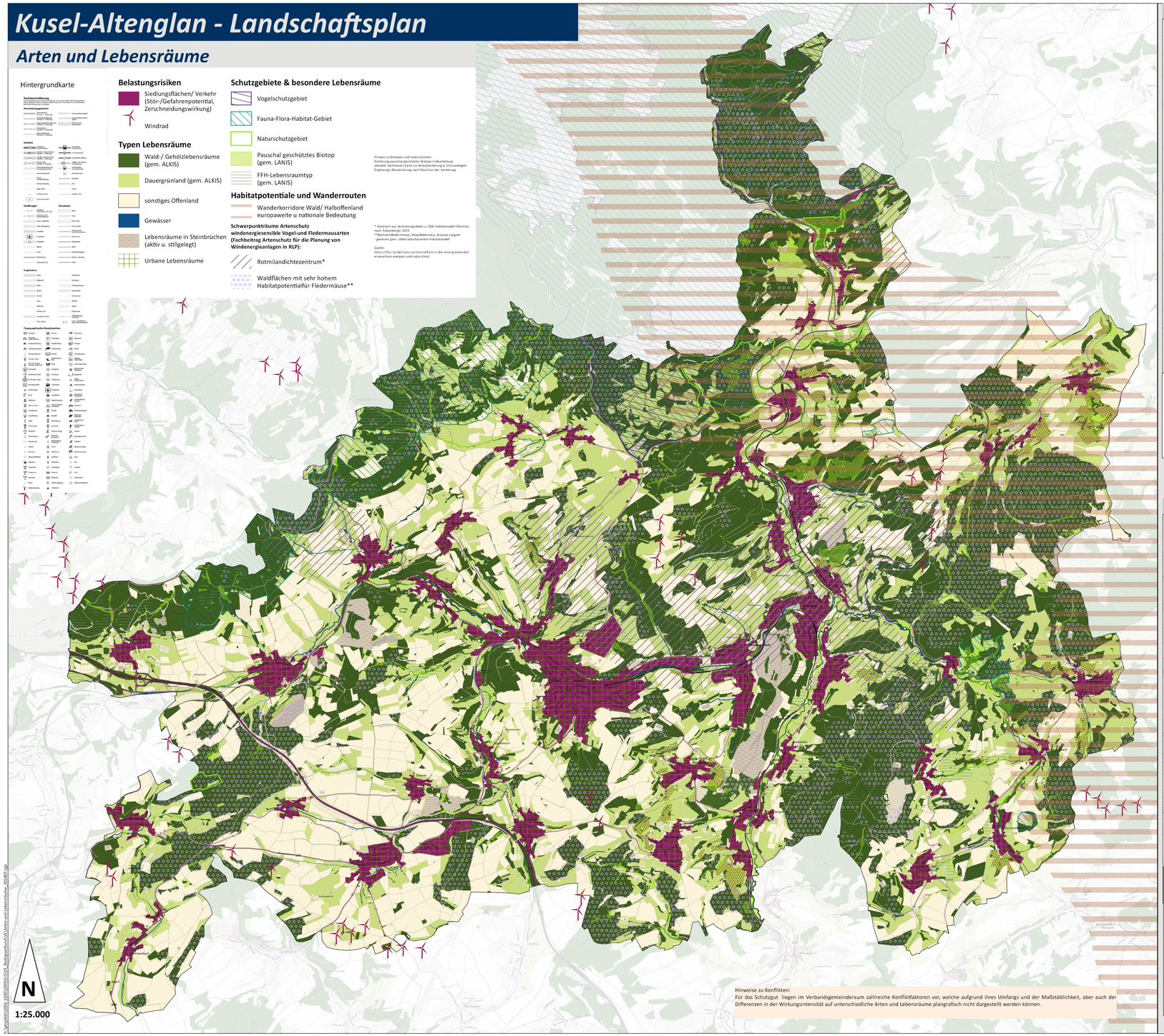

Heutige potentielle natürliche Vegetation

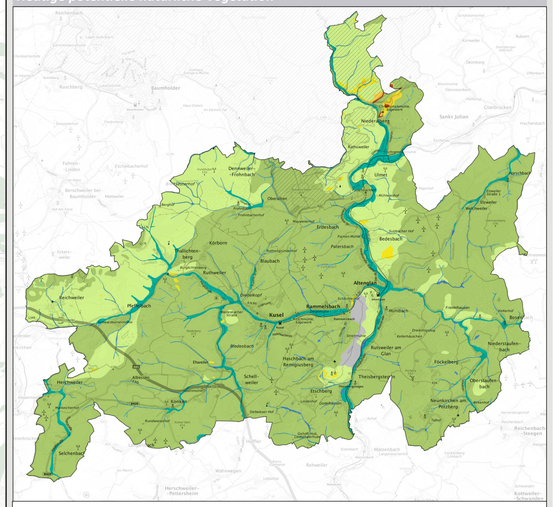

HpnV

- BA - Hainsimsen-Buchenwald u.a.
- BC - Perlgras-Buchenwald
- ED - Habichtskraut-Traubeneichenwald u.a.
- EG - Felsenbirnengebüsch u.a.
- EH - Offener Fels und offene Gesteinshalde
- GC - Waldfreies Niedermoor (Röhrichte...)
- GD - Waldfreies Niedermoor (Wasserpfl...)
- HA - Stieleichen-Hainbuchenwald (Silikat)
- HC - Traubeneichen-Hainbuchenwald
- HF - Spitzahorn-Lindenwald u.a.
- SA - Bach und Bachuferwald
- SB - Quelle und Quellwald
- SC - Erlen- und Eschensumpf (durchrieselt)
- XX - Nicht begangene Bereiche

Planung vernetzte Biotopsysteme RLP

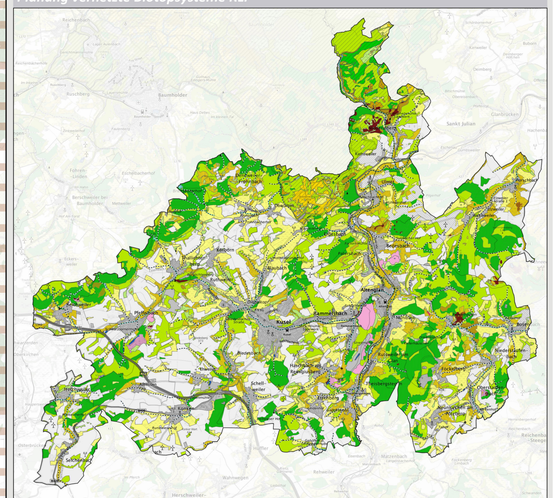

Flächenhafte Biotope

- Quellen und Quellbäche
- Bäche und Bachuferwälder, Gräben
- Flüsse, Flussufern, Altwasser
- Stillgewässer
- Laubwälder
- Übrige Wälder und Forsten
- Wechselfeuchtes Auenwaldtyp
- Nasswald Auenwaldtyp
- Auenbodenfeuchtwälder
- Trockenwälder
- Binsen- und Zwergbinsenwiesen
- Auenwiesen
- Wiesen und Weiden mittlerer Standorte
- Magere Wiesen und Weiden mittlerer Standorte
- Nass- und Feuchtwiesen
- Röhrichte und Großseggenbestände
- Hoch- und Zwischenmoore
- Heidelbeerbestände und Wacholdergebüsche
- Trockenrasen, Felsen, Gesteinshalden, Trockengebüsche
- Zwerg- und Sandrasen
- Bandgrasrasen und Zwergstrauchheiden
- Pionierbestände
- Streuobstbestände
- Ackerflächen, Rebflächen, Obstplantagen
- Siedlung

Flächenhafte Ziele

- Biotoptypenangepasste Nutzung
- Erhalt
- Entwicklung
- Umweltverträgliche Entwicklung unwesentlicher Bereiche
- Entwicklung großflächiger Waldbiotope
- Schwerpunktbereich Entwicklung von Biotoptrakturen im Agrarraum
- Extensivierung intensiv genutzter Flächen, Erhöhung des Grünlandanteils

Ziele Fließgewässer

- Entwicklung von Quellen und Quellbächen
- Entwicklung von Bächen und Bachuferwäldern, Gräben

Quelle: WMS-Dienst d. Landesamtes für Umwelt RLP
URL: https://map-final.rlp-umwelt.de/kartendienste/mod_ogc/wms_gptmap.php?mapfile=vbs&version=1.1.1

Datengrundlage: Geobasisinformation der Vermessungs- und Katasterverwaltung Rheinland-Pfalz (Zustimmung vom 15. Oktober 2002)
Hintergrundkarten:
WMS- Dienst d. Bundesamtes für Vermessung: https://sgx.geodatenzentrum.de/web_public/Datenquellen_TopPlus_Open.html.

WER PLÄNE HAT, PLANT MIT UNS
WSW & PARTNER

Projekt/Maßnahme/Objekt
Landschaftsplan

Auftraggeber
Verbandsgemeinde Kusel-Altenglan

Inhalt
Arten und Lebensräume

Vorläufiger Stand

Gezeichnet/ Datum	Geprüft/ Datum	Maßstab	Blattgröße	Plan-Nr.
C.K/ 202407	C.K/202407	1:25.000	1331x 765	

Index	Änderungen	Geändert/Geprüft	Datum

WOW & PARTNER GMBH
Planungsbüro für Umwelt | Städtebau | Architektur
Hertzstraßenmenning 21| 67657 Kaiserslautern | T 0631 34234 | F 0631 34233-200
kontakt@wowpartner.de | www.wowpartner.de

N:\projekte\1901_1103\1909\02\03_Bestandsaufnahme\05\Arten und Lebensräume_202407.dgn